





Схема существующего водоснабжения х.Верхняя Кадамовка (участок пер. Веселый-ул. Галенко)

Условные обозначения

-  - зона водоснабжения (артскважина, водопроводные сети, ВНС)
-  - водозабор из скважины с ЗСО - 30 м
-  - водозабор из ВНС с ЗСО - 50 м
-  - водопровод

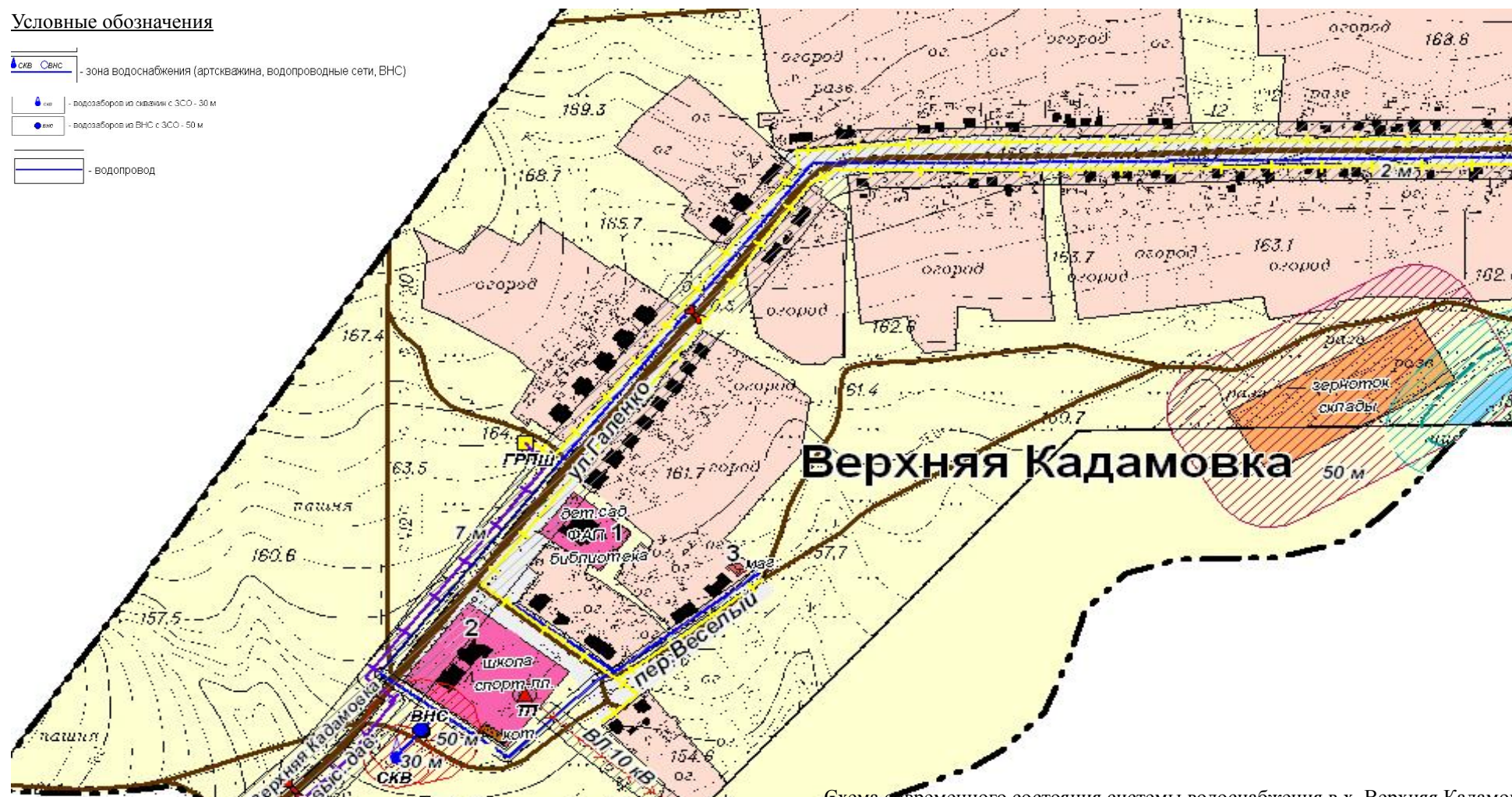


Схема современного состояния системы водоснабжения в х. Верхняя Кадамовка

Артемовское с.п. Ростовская область

Масштаб 1:5000